

**PROJETO DE LEI Nº 087/2016**

**Denomina a Quadra Poliesportiva localizada no Jardim Ângelo de Rosa de “Quadra Poliesportiva Alex José Doro”, e dá outras providências.**

**Art. 1º.** A Quadra Poliesportiva localizada na Área de Lazer do bairro Jardim Ângelo de Rosa, passa a denominar-se “Quadra Poliesportiva Alex José Doro”.

**Art. 2º.** Revoga-se a Lei Municipal nº 4.284, de 15 de junho de 2016.

**Art. 3º.** Esta Lei entra em vigor na data de sua publicação.

Ibitinga, 17 de junho de 2016.



FLORISVALDO ANTÔNIO FIORENTINO  
Prefeito Municipal



**Ofício nº 666/2016**  
**Ibitinga, 17 de junho de 2016.**

Senhor Presidente:

Segue com o presente, o Projeto de Lei nº 87/2016, que versa sobre a denominação da Quadra Poliesportiva do Jardim Ângelo de Rosa.

Considerando-se a necessidade de revogação da Lei nº 4.284, de 15 de junho de 2016, por ocorrência de erro de digitação do projeto da referida Lei.


Considerando que a pessoa homenageada, a qual lutou para defender ideais fundados nos bons costumes, foi considerada importante para o desenvolvimento para o município.

Considerando-se que o presente está em conformidade com a da Lei Orgânica do Município.

Encaminhamos para apreciação desta Casa de Leis, o presente projeto de lei que denomina a referida Quadra Poliesportiva, solicitando ainda, que o mesmo seja apreciado em regime de Urgência Especial..

Esperando contar com a prestigiosa atenção dos Senhores Vereadores a essa proposição, desde já endereçamos os testemunhos de estima e apreciação.

Atenciosamente,



FLORISVALDO ANTÔNIO FIORENTINO  
Prefeito Municipal

Excelentíssimo Senhor  
WINDSON PINHEIRO  
Presidente da Câmara Municipal de Ibitinga  
Ibitinga/SP





# PREFEITURA MUNICIPAL DA ESTÂNCIA TURÍSTICA DE IBITINGA

---

**CERTIDÃO N° 042/2016**  
**INTERESSADO: MUNICÍPIO DE IBITINGA**  
**PROJETO DE LEI N°: 87/16**

ALINE COSTA VIZOTTO, lotada no Dept.º de Protocolo e Arquivo da Prefeitura Municipal da Estância Turística de Ibitinga, Estado de São Paulo, na forma da lei, CERTIFICA, autorizada pelo senhor Prefeito Municipal, que, a Quadra Poliesportiva localizada no bairro Jardim Ângelo de Rosa, não possui denominação.

Esta certidão não contém emendas nem rasuras e prevalece sobre as anteriores.

Ibitinga, 17 de junho de 2016.

  
ALINE COSTA VIZOTTO  
Dept. de Protocolo e Arquivo



REPÚBLICA FEDERATIVA DO BRASIL  
REGISTRO CIVIL DAS PESSOAS NATURAIS  
**Certidão de Óbito**

Nome  
**Alex José Dóro**  
Matrícula

**122929 01 55 2011 4 00042 248 0011275-80**

SEXO	COR	ESTADO CIVIL E IDADE
Masculino	Branca	Solteiro, com 27 Anos de idade.
NATURALIDADE	DOCUMENTO DE IDENTIFICAÇÃO	
Ibitinga - SP	R.G. nº 422181845 - SSP/SP	ELEITOR Não

FILIAÇÃO E RESIDÊNCIA

Pai: Antenor Aparecido Dóro  
Mãe: Marilda Izildinha Predolin Dóro  
End. falecido: , Ibitinga, SP

DATA E HORA DO FALECIMENTO

Dezessete de Junho de Dois Mil e Onze, as Dez Horas e Cinquenta e Seis Minutos, 18:56 horas	DIA 17	MÊS 06	ANO 2011
---	-----------	-----------	-------------

LOCAL DO FALECIMENTO

em trânsito, neste distrito, na Rodovia do Pescador KM. 002 Matão

CAUSA DA MORTE

Politraumatismo, Agente contundente

SEPULTAMENTO/CREMAÇÃO

Sepultamento no Cemitério Municipal de Ibitinga-SP

DECLARANTE

Antenor Aparecido Dóro

NOME E NÚMERO DO DOCUMENTO DO MÉDICO QUE ATESTOU O ÓBITO

Dr. Nicolino Lia Júnior - CRM nº 28.881

OBSERVAÇÕES / AVERBAÇÕES

(Reg. lavrado no Lv. C-42, fls. 248-V, nº 11275, aos 28/06/2011). Não deixa bens a inventariar, nem testamento, era eleitor inscrito na 49ª Zona Eleitoral de Ibitinga-SP, tem o seu nascimento registrado na Serventia de Ibitinga-SP, no Livro A-09, fls. 397, termo nº 3.588. Profissão do falecido: Lavrador. Nada mais me cumpre certificar.....

O conteúdo do original é verdadeiro. Dou fé.  
Matão, 20 de Junho de 2011.

MARIA CRISTINA TEIXEIRA LOPES  
Escrivente

Reconheço a firma supra de MARIA CRISTINA TEIXEIRA LOPES e dou fé.  
Matão, 20 de Junho de 2011.

Em testemunho da verdade.

MARIA TERESA...  
Escrivente  
Por Firma: R\$ 4,25

\* VALIDO SOMENTE COM O SELO DE AUTENTICIDADE \*

Oficial de Registro Civil de Pessoas Naturais e de Interdições e Tutelas Município de Matão  
Estado de São Paulo  
Rua José Bonifácio, 1097/Centro  
15090-040 - TEL 16 33843800 -  
matiao@spcm.sp.gov.br  
ALBERTO SCARPA VARANDA  
Oficial

Custas e Emolumentos = 23,15/Guia: 94



SELO DA NOTARIA DO BRASIL

## ALEX JOSÉ DÓRO

Data de nascimento: 23/04/1984

Data de falecimento: 17/06/2011

Endereço: Sítio Nossa Senhora Aparecida nº1296 – Taquaral – Ibitinga/SP

IBG 461

Pai: Antenor Aparecido Dóro

Mãe: Marilda Izildinha Predolim Dóro

Irmã: Daiane Izildinha Dóro

Avós paternos: Antenor Vercolino Dóro

Aparecida da Silva Dóro

Bisavós paternos: Arduino Dóro

Pierina Segatelli

Inácio da Silva

Maria Assunção Lourenço da Silva

Avós maternos: José Predolim

Justina Pierobon Predolim

Bisavós maternos: Luiz Predolim

Elizia Estabili Predolim

Luiz Pierobon

Oliva Quiaroto Pierobon

Escolaridade: <sup>Aparecida da Silva Dóro</sup> 2º grau completo

Curso: Informática pela Microlins

Profissão: Lavrador

Avós maternos: José Predolim

Luiz Pierobon

Oliva Quiaroto Pierobon



*Quadra Angelo de Rosa*

# OFICIAL DE REGISTRO DE IMÓVEIS DA COMARCA DE IBITINGA - SÃO PAULO

Darcy Marques Salles - Oficial

Avenida Carolina Geretto Dall' Acqua, 454 - Centro - CEP 14940-000  
Fone: (16) 3342-2288 - CNPJ: 50.513.134/0001-84

## REGISTRO DE IMÓVEIS

LIVRO Nº 2 - REGISTRO GERAL  
IBITINGA - SP

MATRÍCULA

39.905

FOLHA

01

FOLHA 01

MATRÍCULA 39.905

**IDENTIFICAÇÃO DO IMÓVEL:** - Um terreno situado nesta cidade, no local denominado "Residencial Angelo de Rosa", e que constitui o "Sistema de Lazer", com a denominação de "Praça Gerônimo Ostroski", terreno esse com a área de 11.644,11 metros quadrados, e delimitado por um polígono irregular, que começa na confluência da rua "Joana Parra Ribeiro", com a rua "Idílio Alves Lopes", e daí segue no sentido horário, acompanhando o alinhamento da rua "Joana Parra Ribeiro", lado ímpar, por uma distância de cento e três (103) metros e sessenta e sete (67) centímetros; daí segue em curva, com raio de nove (9) metros e comprimento de nove (9) metros e setenta e nove (79) centímetros, confrontando com a confluência da rua "Joana Parra Ribeiro", com a Avenida "Jean Habib Machaalani", lado ímpar; daí segue confrontando com a Avenida "Jean Habib Machaalani", por uma distância de cento e nove (109) metros e noventa e três (93) centímetros; daí segue em curva, com raio de três (3) metros e comprimento de seis (6) metros e oitenta e oito (88) centímetros, confrontando com a confluência da Avenida, com a Estrada Municipal Romão Fernando, antiga Estrada Municipal IBG-030; daí segue confrontando com a Estrada Municipal Romão Fernando, por uma distância de noventa e oito (98) metros e quarenta e nove (49) centímetros; daí deflete à direita e segue com a mesma confrontação, por uma distância de setenta e dois (72) metros e vinte e oito (28) centímetros; daí segue em curva, com raio de nove (9) metros, e distância de dez (10) metros e sessenta e sete (67) centímetros, confrontando com a confluência da Estrada Municipal Romão Fernando (IBG-030), com a rua "Idílio Alves Lopes", lado par; daí segue confrontando com a rua "Idílio Alves Lopes", por uma distância de trinta e oito (38) metros e setenta e sete (77) centímetros; e finalmente segue em curva, com raio de nove (9) metros e catorze (14) metros e catorze (14) centímetros, confrontando com a confluência das ruas "Idílio Alves Lopes" e "Joana Parra Ribeiro", até o ponto inicial, fechando o perímetro. **NOME, DOMICÍLIO E NACIONALIDADE DA PROPRIETÁRIA:** - Prefeitura Municipal da Estância Turística de Ibitinga, inscrita no CNPJ sob nº 45.321.460/0001-50, com sede na rua Miguel Landim, nº 333. **NÚMERO DO REGISTRO ANTERIOR:** - R. 1 (um), na Matrícula nº 21.852 do Livro 2 de Registro Geral, em data de 21 de Julho do ano de 1.998, referente ao Loteamento "Residencial Angelo de Rosa", implantado pelo Sr. Paulo Cesar Bonelli, em terreno com a área de 102.245,10 m2. = Ibitinga, 11 de Abril (04) do ano de 2.013. O Oficial Subst., (José Pereira de Jesus). (Prot.134.682).

*Jose Pereira de Jesus*  
José Pereira de Jesus  
Oficial Substituto

Autenticado:

LIVRO Nº 2 - REGISTRO GERAL

**CERTIDÃO**

**CERTIFICADO E DOUÉ** que a presente cópia é reprodução autêntica da ficha a que se refere, extraída nos termos do art. 1º, §1º da Lei 6.015/73; e que com exclusão dos atos nela contidos, não consta nenhum outro de ónus ou transmissão. Dou fé.


Ibitinga, 11 de abril de 2013.

*Laerton Luiz Marques Salles*  
Laerton Luiz Marques Salles  
Escritor Autorizado

**OFICIAL DE REGISTRO DE IMÓVEIS E ANEXOS**  
Laerton Luiz Marques Salles  
Escritor Autorizado  
IBITINGA - E S. PAULO

**Valor pago pela certidão:**

Ao Oficial	R\$ 23,13
Ao Estado	R\$ 0,00
Ao IPESP	R\$ 0,00
Ao TJSP	R\$ 0,00
Ao Reg. Civ.	R\$ 0,00
<b>TOTAL</b>	<b>R\$ 23,13</b>
Recibos:	



3930 - AA 072982

Oficial de Registro de Imóveis e Anexos



# PREFEITURA MUNICIPAL DA ESTÂNCIA TURÍSTICA DE IBITINGA

MUNICIPIO DE IBITINGA CNPJ: 45321460000150

Rua Miguel Landim, Nº 333 - Centro

Ficha Cadastral Exercício: 2016

Data Emissão:	25/05/2016
Hora:	16:01:53
Exercício:	2016
Usuário:	MARA
Página(s):	1 de 1

## DOS CADASTRAIS

Cadastro: 0005.0386.0001.01    Inscrição: 0005.0386.0001.01    Setor:    Quadra: 13    Lote: SL    Unid:    Seção:    Face:  
 Cobrança: ISENTO TOTAL    Período: 9999    Lei:    Ateração: 0    Cadastro: 29/10/1998    Valor Venal: 62888,94

**Proprietário**  
 Nome: PREFEITURA MUNIC. DA ESTÂNCIA TURÍSTICA IBITINGA  
 CPF/CNPJ 45321460000150    RG/Insc

**Compromissário ou Co-responsável**  
 Nome: PREFEITURA MUNIC. DA ESTÂNCIA TURÍSTICA IBITINGA  
 CPF/CN 45321460000150    RG/Insc

**Endereço do Imóvel**  
 Logra: RUA JOANA PARRA RIBEIRO, - PRAÇA GERÔNIMO OSTROSKI  
 Bairro: RESIDENCIAL ANGELO DE ROSA    CEP: 14940000  
 Loteamento:

**Endereço da Correspondência**  
 Logra: RUA MIGUEL LANDIM, 0333 - 0333  
 Bairro: CENTRO    CEP: 14940000  
 Cidade IBITINGA    UF: SP

## Característica do Terreno

Área do Terreno: 11644,11    Valor Venal Terreno: 62888,94    Profundidade: 0    Testada: 103,67    Lad. Esquerdo: 0    Lad Direito: 0  
 Zoneamento: 00005 - SETOR 0005    Fração Ideal: 1,00

Característica	Desdobro	Valor	Característica	Desdobro	Valor	Característica	Desdobro	Valor
0015 - C.I.P.	0001 - SIM	83,20	0012 - Coleta de Lixo	0002 - Não	1,00	0013 - Limpeza Pública	0002 - Não	1,00
0014 - Fator Desconto	0002 - Não	1,00	0010 - Utilização	0005 - Outros	0,00			

**CERTIDÃO Nº 128/2.016**  
**PROCESSO SEM NÚMERO**

**INTERESSADA: PREFEITURA MUNICIPAL DA ESTÂNCIA TURÍSTICA DE  
IBITINGA**

**Secretaria de Municipal de Obras  
Públicas, Prefeitura Municipal da  
Estância Turística de Ibitinga, Estado  
de São Paulo, na forma da Lei, etc...**

**C E R T I F I C A**, que revendo livros, papéis e demais documentos arquivados nesta repartição e após vistoria "in loco", ficou constatado que a Quadra Poliesportiva Coberta no Residencial Ângelo de Rosa, foi concluída e está apta para utilização.

**É O QUE ME CUMPRE CERTIFICAR,  
O REFERIDO É VERDADE**

Estância Turística de Ibitinga, em 03 de Junho de 2.016.

de São Paulo, na forma da Lei, etc...



**GIRO ROGÉRIO DAL'ACQUA**

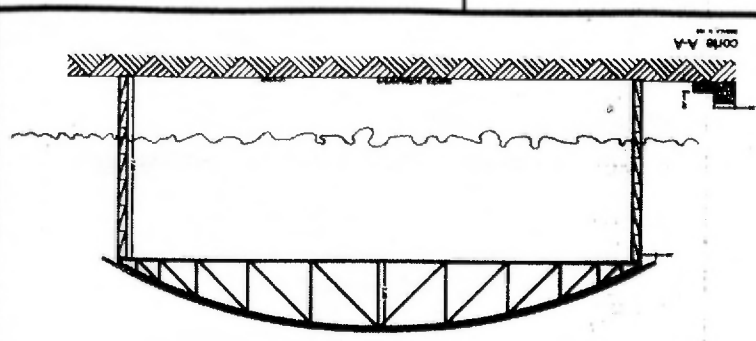
*Secretário Municipal de Obras Públicas*

*Engº Civil – CREA/SP nº 5069048843*

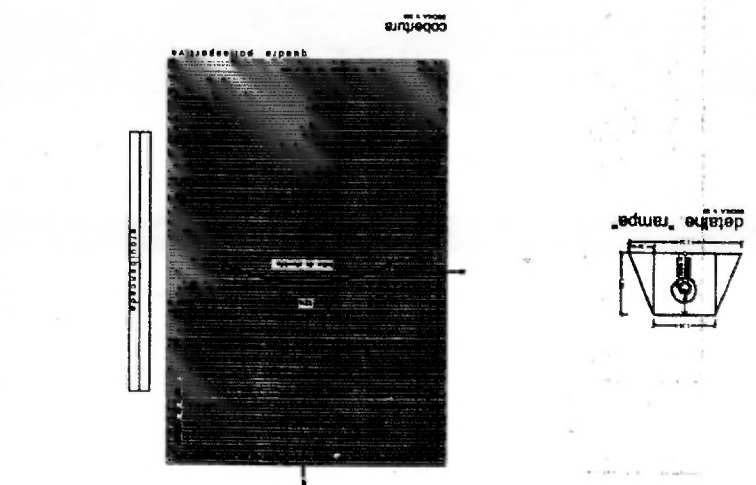




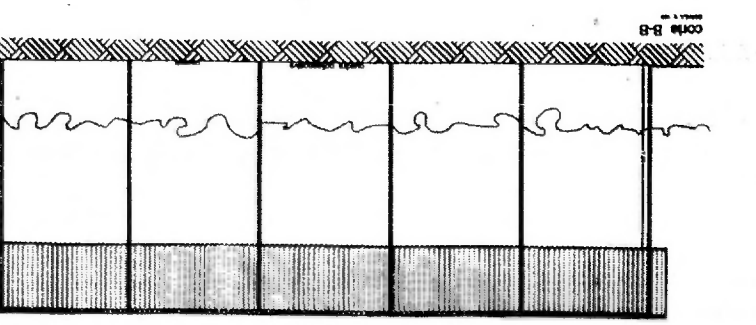
<p>CONTRUÇÃO DE GAIOLA PLENEIROTA COBERTA</p> <p>LOCAL: RUA JOANA PARA RIBEIRO, RUA DA ALVES LOPES</p> <p>AVENIDA JEAN MARIE BACHAHLANTH - BO HOALO FERREIRO</p> <p>QUADRA 13 - SISTEMA DE LAZER</p> <p>RECREIO AL AGLO DE NOVA - BRUNIA - SP</p> <p>PROJETADA POR: PREFEITURA MUNICIPAL DA ESTACIA TURISTICA DE BRUNIA</p>	
<p>planta baixa, cortes e cobertura</p>	<p>ESCALA: 01/100</p> <p>PROJETO: 01/100</p>
<p>APRESENTAÇÃO</p> <p>1:200 (02x)</p> <p>CONTEÚDO</p> <p>01/100 (01x)</p>	<p>PROJETO: 01/100</p> <p>PROJETO: 01/100</p> <p>PROJETO: 01/100</p>



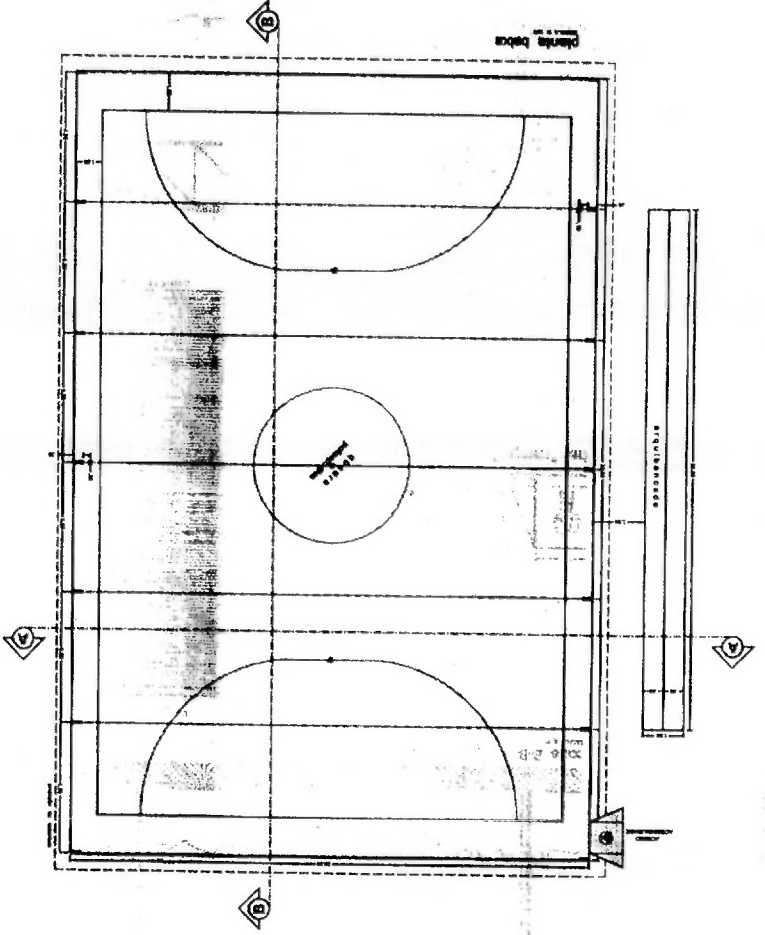
corte A-A



detalhe 'rampe'



corte B-B



planta baixa

