



# Câmara Municipal

## da Estância Turística de Ibitinga - SP

- Capital Nacional do Boré -

### PROJETO DE LEI



Câmara Municipal de Ibitinga  
Protocolo Geral nº 4390/2019  
Data: 14/10/2019 Horário: 17:37  
Legislativo - PLO 250/2019


DENOMINA A IBG 432 DE “IBG PROFESSORA MANSUETA ZAPATA BARIZAN”.

(Projeto de Lei nº ...../2019, de autoria do Vereador Antônio Esmael Aves de Mira).

Art. 1º Denomina a IBG 432 de “IBG Mansueta Zapata Barizan”, localizada no Bairro Cacimba”, entre a IBG 148 – Antônio Gaion e a IBG 010 – Urias Teixeira Pitta.

Art. 2º Esta Lei entra em vigor na data de sua publicação.

Sala das Sessões “Dejanir Storniolo”, Ibitinga, em 14 de outubro de 2019.

  
Antonio Esmael Alves de Mira  
Vereador – PTB





# *Câmara Municipal*

## *da Estância Turística de Ibitinga - SP*

*- Capital Nacional do Bordado -*

---

### **JUSTIFICATIVA DO PROJETO DE LEI**

Excelentíssimo Senhor Presidente e demais Vereadores;


O Projeto de Lei em questão trata sobre a denominação da IBG 432, no Bairro Cacimba, homenageando a ilustre Professora Mansueta Zapata Barizan.

A professora aqui citada é digna cidadã merecedora desta honraria que durante a sua carreira foi pessoa marcante, principalmente para sua época. Em suas mãos foram confiadas inúmeras crianças para partilhar seu profissionalismo, sendo orientadas, educadas e ensinadas, com muito zelo e cuidado.

Seguem os documentos pertinentes para a denominação.

Esperando contar com a aprovação unânime dos Senhores Vereadores é que apresento esta propositura.

Respeitosamente,

  
Antonio Esmael Alves de Mira  
Vereador – PTB

**A Sua Excelência o Senhor  
José Aparecido da Rocha  
Presidente da Câmara Municipal da Estância Turística de Ibitinga/SP.**



142

Quen

Via del  
Bancarios

Agua

IBG - 144

Córr.

da

152

Córr.

do

IBG - 148

ANTONIO GIRON

Cigano

IBG - 432

IBG - 010

URIAS TERRAS PITA

Córr.

do

Capim-Fino

IBG

**JUSTIFICATIVA (HISTÓRICO) PARA A DENOMINAÇÃO**  
**DA ESTRADA MUNICIPAL – IBG-432 – como**  
**Professora (Prof.<sup>a</sup>) Mansueta Zapata Barizan**

**IBG-432 => denominação pretendida: Professora (Prof.<sup>a</sup>)**  
**Mansueta Zapata Barizan**

Prof.<sup>a</sup> Mansueta Zapata Barizan, lecionou na Escolinha Municipal da Cacimba. Cacimba é um bairro rural, onde se localiza a IBG-432. Ela era a herdeira e proprietária das terras onde está localizada, na sua totalidade (veja cópia de parte do croqui/mapa, em poder do Mira) a IBG-432; que é uma interligação entre a IBG-010 (denominada: Urias Teixeira Pitta – antiga estrada oficial (em terra) Ibitinga => Itápolis) e a IBG-148 (denominada: Antônio Gaion - antiga estrada boiadeira).

Prof.<sup>a</sup> Mansueta Zapata Barizan é ibitinguense, nascida em novembro / 1.934, seus pais eram: José Zapata e Pascuti Carrossi Zapata. Era viúva de um ibitinguense - Lirso Rodrigues Barizan. Mãe de três filhos e avô de seis netos, a saber:

- 1)- Lirso Zapata Barizan, casado com Gláucia Aparecida de Oliveira Barizan (dois netos: Rafael de Oliveira Barizan e Daniel de Oliveira Barizan);
- 2)- Lusia Zapata Barizan Sahão, casada com José Carlos Cury Sahão (dois netos: Thadeu Salim Sahão e Juliana Barizan Sahão) e
- 3)- Luciano Zapata Barizan, casado com Ana Claudia Cirino Barizan (dois netos: Luan Cirino Barizan e Gabriela Cirino Barizan).

Morou a maior parte da sua vida em Ibitinga; onde lecionou ainda na antiga *Casa da Criança* e na *Escola Estadual da Vila Simão*.

Faleceu em Ibitinga, em Janeiro / 2.017.

Ibitinga, 04 de outubro de 2.019

Lirso Zapata Barizan – filho



REPÚBLICA FEDERATIVA DO BRASIL  
REGISTRO CIVIL DAS PESSOAS NATURAIS  
CERTIDÃO DE ÓBITO

Nome: MANSUETA ZAPATA BARIZAN

MATRÍCULA:

121434 01 55 2017 4 00028 169 0010914 61

SEXO  COR  ESTADO CIVIL E IDADE

NATURALIDADE  DOCUMENTO DE IDENTIFICAÇÃO  ELEITOR

RESIDÊNCIA E FILIAÇÃO

DATA E HORA DE FALECIMENTO  DIA  MÊS  ANO

LOCAL DE FALECIMENTO

CAUSA DA MORTE

SEPULTAMENTO/CREMAÇÃO (MUNICÍPIO E CEMITÉRIO, SE CONHECIDO)  DECLARANTE

NOME E NÚMERO DE DOCUMENTO DO MÉDICO QUE ATESTOU O ÓBITO

OBSERVAÇÕES AVERBAÇÕES

O Conteúdo da certidão é verdadeiro. Dou fé.  
Ibitinga - SP, 10/01/2017:

Elanderson Ricardo Miola  
Escrevente

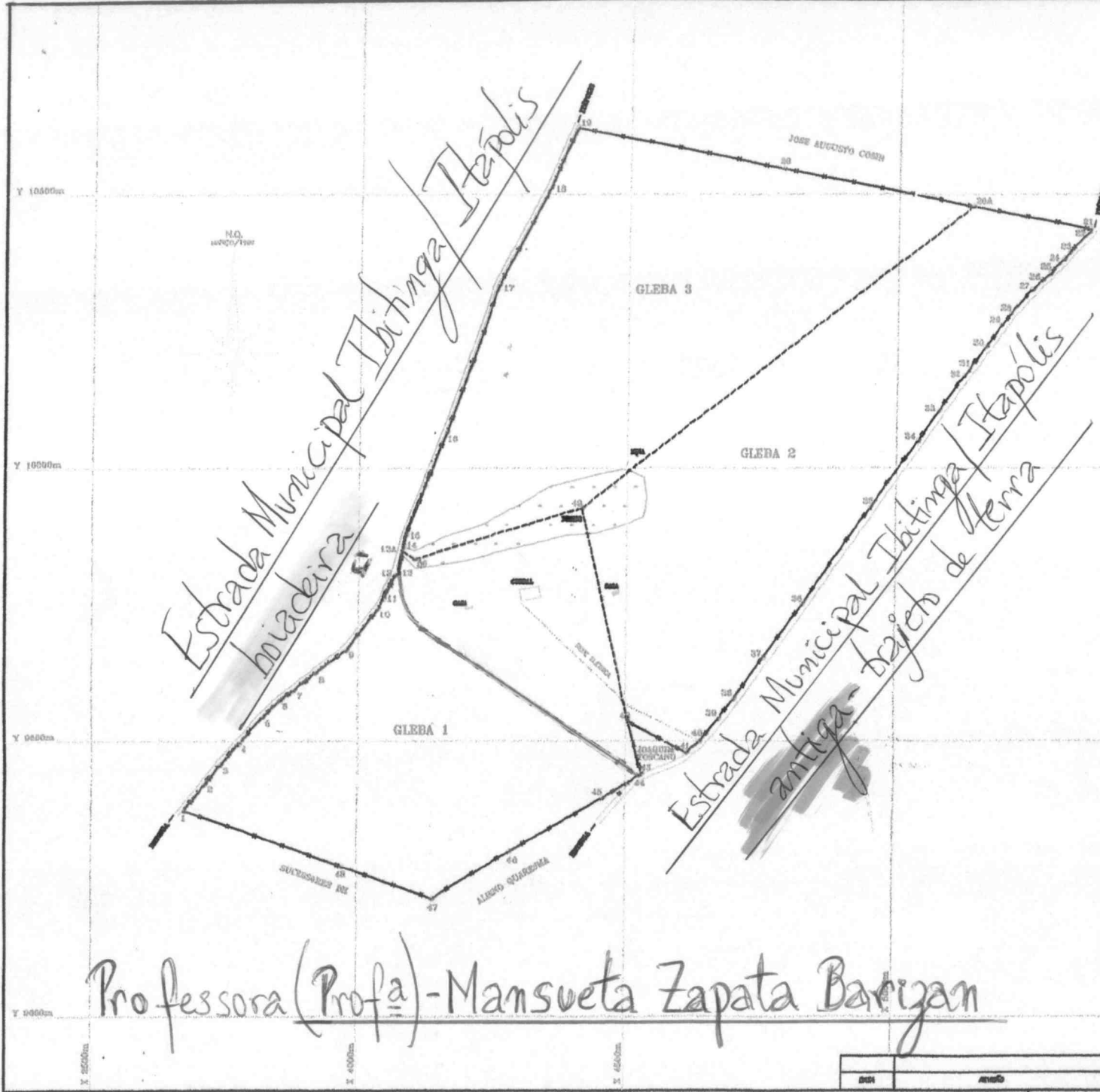
Oficial de Registro Civil das Pessoas Naturais e de Interdições e Tutelas da Sede da Comarca de Ibitinga-SP  
Alfredo Luis Papassoni Fernandes  
Oficial  
Ibitinga-SP  
Av. Eng. Ivanil Francischini, nº 5197-Pq. Minzoti-  
CEP-14940-000



Juiz de Registro Civil de Ibitinga-SP  
Elanderson Ricardo Miola  
Escrevente

12143-4-AA 000011530





GLEBA 1			GLEBA 2		
LADOS	ÂNGULOS	DISTÂNCIAS	LADOS	ÂNGULOS	DISTÂNCIAS
1 - 2	30°45'07"N	60,80m	20A - 21	79°41'18"E	216,50m
2 - 3	30°35'25"N	61,17m	21 - 22	1°45'11"E	4,31m
3 - 4	40°09'01"N	61,21m	22 - 23	4°28'32"O	34,07m
4 - 5	14°21'50"E	65,15m	23 - 24	42°17'08"O	15,47m
5 - 6	47°45'29"O	67,31m	24 - 25	47°41'28"O	26,37m
6 - 7	64°10'03"O	61,60m	25 - 26	69°40'50"O	16,33m
7 - 8	54°51'58"O	51,00m	26 - 27	1°10'25"O	24,68m
8 - 9	37°17'22"O	60,46m	27 - 28	42°21'05"O	37,45m
9 - 10	37°14'42"O	56,45m	28 - 29	39°15'54"O	28,23m
10 - 11	31°46'38"O	58,66m	29 - 30	36°29'04"O	28,15m
11 - 12	24°14'54"O	48,64m	30 - 31	38°04'28"O	20,51m
12 - 13	08°30'17"O	7,57m	31 - 32	42°15'07"O	15,01m
13 - 13A	09°05'00"O	41,42m	32 - 33	36°35'41"O	29,70m
13A - 14	08°02'22"O	21,31m	33 - 34	34°54'17"O	16,85m
14 - 15	23°17'08"O	327,46m	34 - 35	34°07'37"O	134,02m
15 - 16	17°27'03"O	401,67m	35 - 36	30°18'47"O	210,11m
16 - 17	14°51'44"O	388,22m	36 - 37	34°36'21"O	122,49m
17 - 18	10°20'17"O	8,60m	37 - 38	58°05'18"O	22,47m
18 - 19	09°39'10"O	20,68m	38 - 39	38°05'44"O	25,79m
19 - 20	08°14'45"O	193,32m	39 - 40	32°48'22"O	21,43m
20 - 21	07°03'13"O	145,29m	40 - 41	48°28'48"O	21,49m
21 - 22	27°48'26"O	178,23m	41 - 42	61°59'27"O	136,79m
22 - 23	21°06'33"O	314,83m	42 - 43	17°07'03"O	461,63m
23 - 24	17°41'29"O	404,06m			

GLEBA 3		
LADOS	ÂNGULOS	DISTÂNCIAS
13A - 14	09°05'00"O	41,42m
14 - 15	17°27'03"O	210,11m
15 - 16	31°40'58"O	203,20m
16 - 17	19°30'46"O	205,41m
17 - 18	17°46'54"O	300,65m
18 - 19	37°47'20"O	116,95m
19 - 20	7°09'17"O	203,85m
20 - 20A	77°09'16"O	265,61m
20A - 40	12°41'48"O	908,58m
40 - 50	22°27'08"O	372,48m
50 - 13A	58°02'22"O	21,31m

**INDICE**  
 PROPRIEDADES RESULTANTES DA PARTILHA DA FAZENDINHA SÃO LUCIANO:  
 GLEBA 1 - LUCIANO ZAPATA BARIZAN = 34,7693 ha  
 GLEBA 2 - LUIZIA ZAPATA BARIZAN SARÊO = 34,7693 ha  
 GLEBA 3 - LIRSO ZAPATA BARIZAN = 38,9993 ha  
 ÁREA TOTAL = 107,9379 ha

Professora (Profa) - Mansueta Zapata Barizan

<b>3 PALADINI</b> ENGENHARIA S/C LTDA.			
PROPRIEDADE: HERDEIROS DE LIRSO RODRIGUES BARIZAN			
TIPO: LEVANTAMENTO PLANIMÉTRICO			
MUNICÍPIO: Itatinga		ESTADO: SÃO PAULO	
COMARCA: Itatinga		MUNICÍPIO: SÃO PAULO	
RESPONSÁVEL TÉCNICO	DATA DE ENTREGA	PREÇO	ÁREA
Engº Agrôn. ANDRÉ LUIS PALADINI C.R.S. Nº - 1020/2006	MARÇO 1983	R\$ 3	107,9379

3342-5716  
(11) 986742160